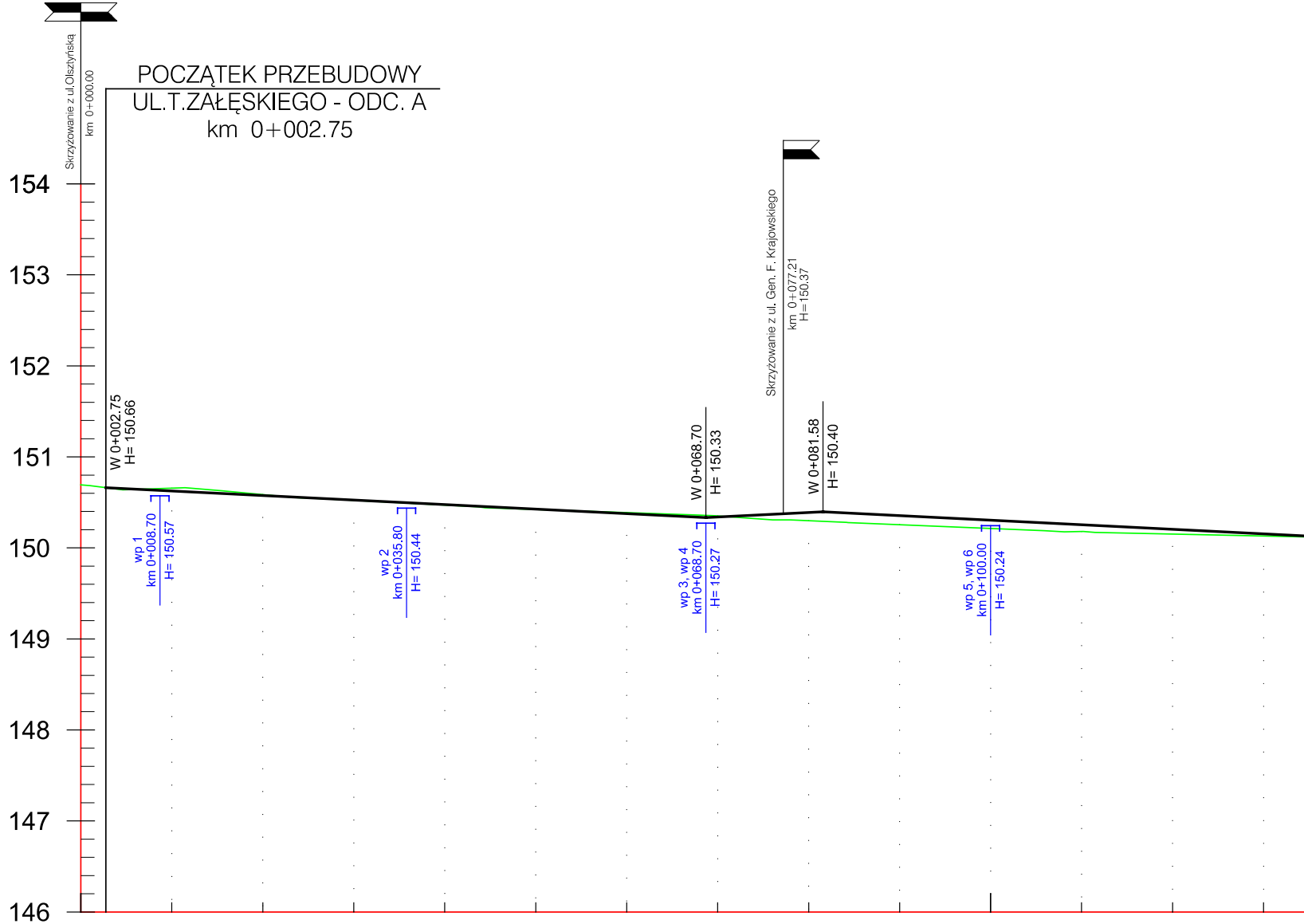
Skrzyżowanie z ul.Olsztyńską
km 0+000.00
POCZĄTEK PRZEBUDOWY
UL.T.ZAŁĘSKIEGO - ODC. A
km 0+002.75
154
153
152
151
150
149
148
147
146
W 0+002.75
H= 150.66
wp 1
km 0+008.70
H= 150.57
wp 2
km 0+035.80
H= 150.44
W 0+068.70
H= 150.33
wp 3, wp 4
km 0+068.70
H= 150.27
Skrzyżowanie z ul. Gen. F. Krajowskiego
km 0+077.21
H=150.37
W 0+081.58
H= 150.40
wp 5, wp 6
km 0+100.00
H= 150.24

Kilometraż:	00.00	10.00	20.00	30.00	40.00	50.00	60.00	70.00	80.00	90.00	00.00	10.00	20.00	30.00
Rzędne projektowane:		150.63	150.58	150.53	150.48	150.43	150.38	150.34	150.39	150.35	150.30	150.25	150.20	150.15
Rzędne istniejące:		150.63	150.58	150.53	150.48	150.43	150.38	150.34	150.39	150.35	150.30	150.25	150.20	150.15

Spadki i łuki pionowe: W 02.75; L=65.95 i=-0.50%; W 68.70; L=12.88 i=0.50%; W 81.58; L=88.42 i=-0.50%

Proste i łuki poziome: W 00.00

0+000

0+100

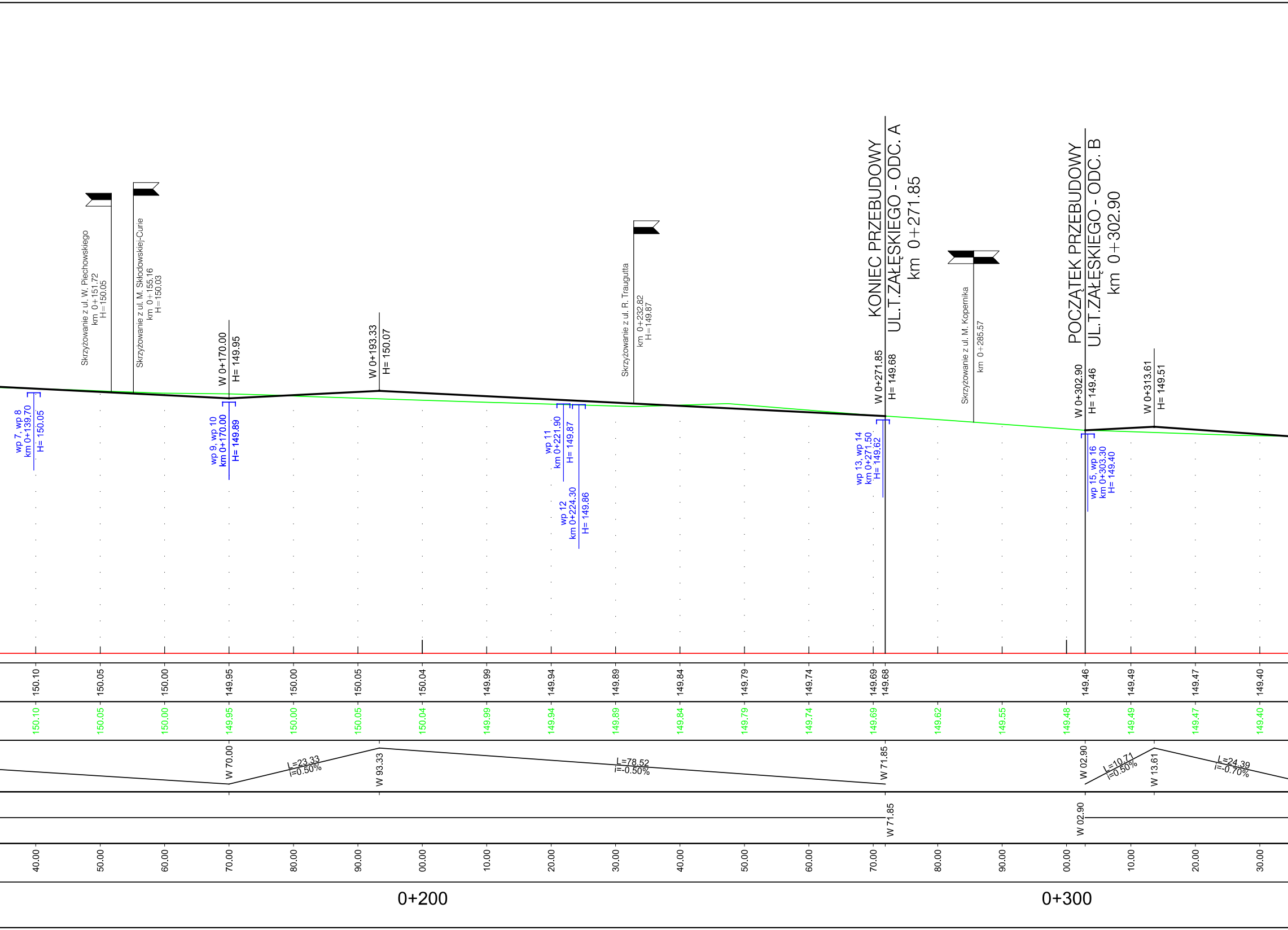
Skrzyżowanie z ul. W. Piechowskiego
km 0+151.72
H=150.05
Skrzyżowanie z ul. M. Skłodowskiej-Curie
km 0+155.16
H=150.03
W 0+170.00
H= 149.95
W 0+193.33
H= 150.07
Skrzyżowanie z ul. R. Traugutta
km 0+232.82
H=149.87
KONIEC PRZEBUDOWY
UL.T.ZAŁĘSKIEGO - ODC. A
km 0+271.85
W 0+271.85
H= 149.68
Skrzyżowanie z ul. M. Kopernika
km 0+285.57
POCZĄTEK PRZEBUDOWY
UL.T.ZAŁĘSKIEGO - ODC. B
km 0+302.90
W 0+302.90
H= 149.46
W 0+313.61
H= 149.51
wp 7, wp 8
km 0+139.70
H= 150.05
wp 9, wp 10
km 0+170.00
H= 149.89
wp 11
km 0+221.90
H= 149.87
wp 12
km 0+224.30
H= 149.86
wp 13, wp 14
km 0+271.50
H= 149.62
wp 15, wp 16
km 0+303.30
H= 149.40
150.10
150.05
150.00
149.95
150.00
150.05
150.04
149.99
149.94
149.89
149.84
149.79
149.74
149.69
149.68
149.46
149.49
149.47
149.40
150.10
150.05
150.00
149.95
150.00
150.05
150.04
149.99
149.94
149.89
149.84
149.79
149.74
149.69
149.62
149.55
149.48
149.49
149.47
149.40
W 70.00
L=23.33
i=0.50%
W 93.33
L=78.52
i=-0.50%
W 71.85
W 02.90
L=10.71
i=0.50%
W 13.61
L=24.39
i=-0.70%
W 71.85
W 02.90
40.00
50.00
60.00
70.00
80.00
90.00
00.00
10.00
20.00
30.00
40.00
50.00
60.00
70.00
80.00
90.00
00.00
10.00
20.00
30.00
0+200
0+300

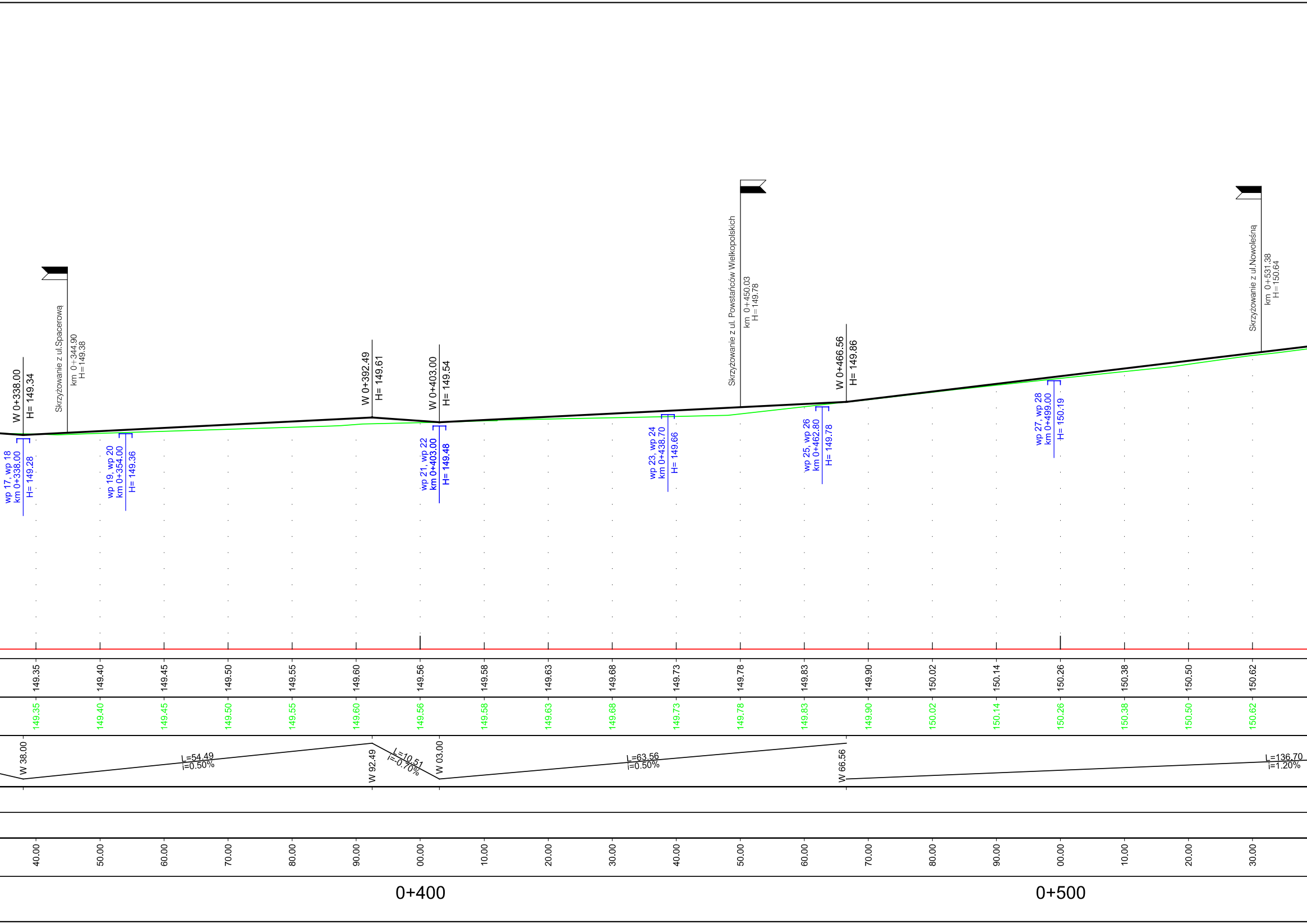
W 0+338.00
H= 149.34
Skrzyżowanie z ul.Spacerową
km 0+344.90
H=149.38
W 0+392.49
H= 149.61
W 0+403.00
H= 149.54
Skrzyżowanie z ul. Powstańców Wielkopolskich
km 0+450.03
H=149.78
W 0+466.56
H= 149.86
Skrzyżowanie z ul.Nowoleśną
km 0+531.38
H=150.64
wp 17, wp 18
km 0+338.00
H= 149.28
wp 19, wp 20
km 0+354.00
H= 149.36
wp 21, wp 22
km 0+403.00
H= 149.48
wp 23, wp 24
km 0+438.70
H= 149.66
wp 25, wp 26
km 0+462.80
H= 149.78
wp 27, wp 28
km 0+499.00
H= 150.19
149.35
149.40
149.45
149.50
149.55
149.60
149.56
149.58
149.63
149.68
149.73
149.78
149.83
149.90
150.02
150.14
150.26
150.38
150.50
150.62
149.35
149.40
149.45
149.50
149.55
149.60
149.56
149.58
149.63
149.68
149.73
149.78
149.83
149.90
150.02
150.14
150.26
150.38
150.50
150.62
W 38.00
L=54.49
i=0.50%
W 92.49
L=10.51
i=-0.70%
W 03.00
L=63.56
i=0.50%
W 66.56
L=136.70
i=1.20%
40.00
50.00
60.00
70.00
80.00
90.00
00.00
10.00
20.00
30.00
40.00
50.00
60.00
70.00
80.00
90.00
00.00
10.00
20.00
30.00
0+400
0+500

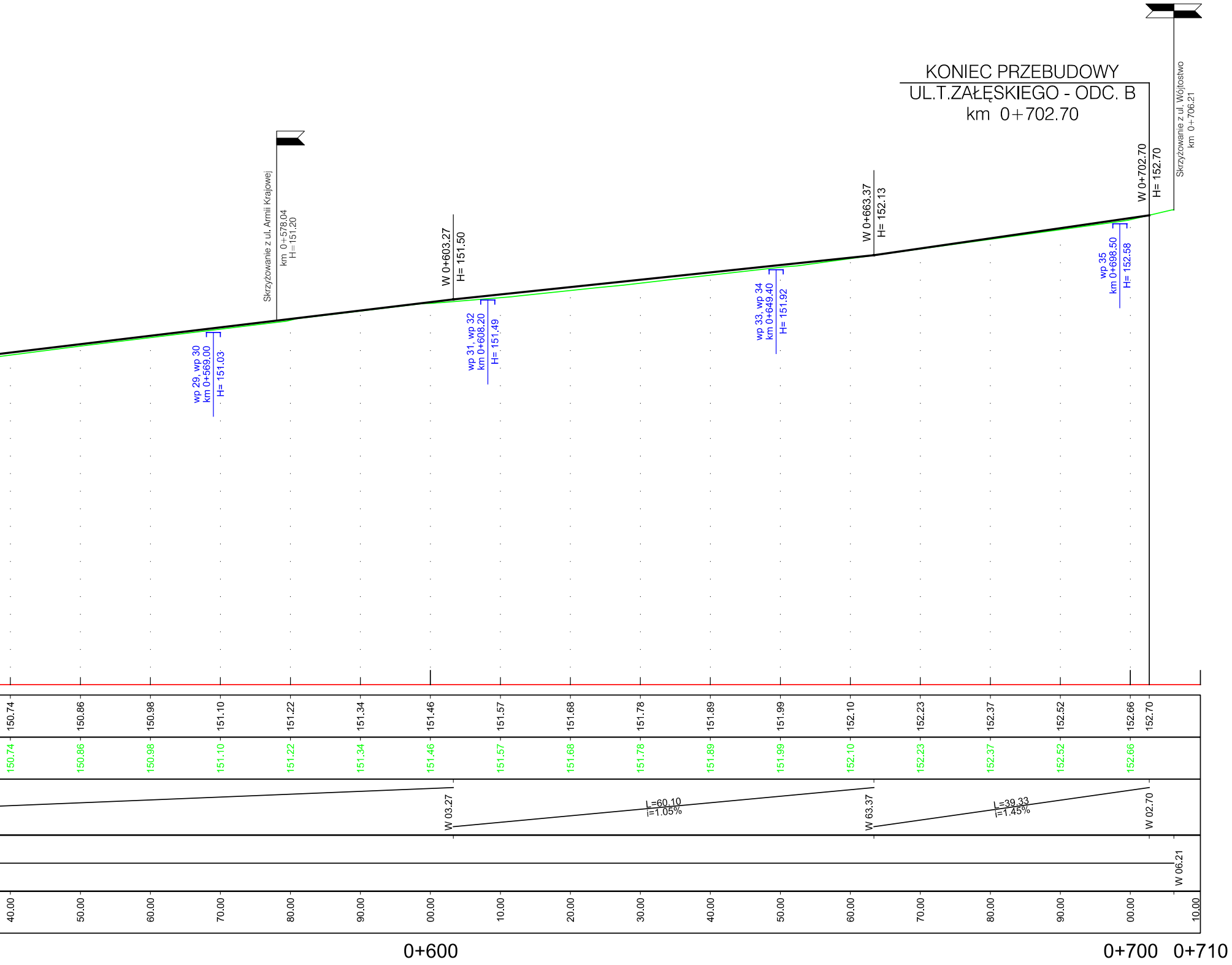
KONIEC PRZEBUDOWY
UL.T.ZAŁĘSKIEGO - ODC. B
km 0+702.70
Skrzyżowanie z ul. Wójtostwo km 0+706.21
Skrzyżowanie z ul. Armii Krajowej km 0+578.04 H=151.20
W 0+603.27 H= 151.50
W 0+663.37 H= 152.13
W 0+702.70 H= 152.70
wp 29, wp 30 km 0+569.00 H= 151.03
wp 31, wp 32 km 0+608.20 H= 151.49
wp 33, wp 34 km 0+649.40 H= 151.92
wp 35 km 0+698.50 H= 152.58
150.74 150.86 150.98 151.10 151.22 151.34 151.46 151.57 151.68 151.78 151.89 151.99 152.10 152.23 152.37 152.52 152.66 152.70
150.74 150.86 150.98 151.10 151.22 151.34 151.46 151.57 151.68 151.78 151.89 151.99 152.10 152.23 152.37 152.52 152.66
W 03.27
L=60.10
i=1.05%
W 63.37
L=39.33
i=1.45%
W 02.70
W 06.21
40.00 50.00 60.00 70.00 80.00 90.00 00.00 10.00 20.00 30.00 40.00 50.00 60.00 70.00 80.00 90.00 00.00 10.00
0+600
0+700 0+710

Nazwa projektu:	PRZEBUDOWA ULICY TORFA ZAŁĘSKIEGO W MŁAWIE.
Nazwa rysunku:	PRZEKRÓJ PODŁUŻNY

Branża:	Drogowa	Skala:	1:50/500
Stadium:	Projekt architektoniczno - budowlany		
Projektant:	mgr inż. Adam Stypik	Podpis:	Data: 11.2025
Upr. nr:	POM/0294/POOD/11		
Specjalność:	Drogowa		
Sprawdzający:	mgr inż. Tomasz Ślusarz	Podpis:	Nr rys.: 1.1
Upr. nr:	POM/0094/POOD/12		
Specjalność:	Drogowa		

PROJEKT

AS-PROJEKT Adam Stypik
ul.Dywizjonu 303 35C/13
80-462 Gdańsk